

0 1 2 3 4 5 6 7 8 9 10 11 12 13 14 15 16 17 18 19 20 km



Bottensubstrat

2020-10-30




Scale 1:150 000

© wpd offshore Stockholm AB, 2020
Reproduction of this chart is not
allowed unless prior permission
is obtained from
wpd Offshore Stockholm AB.
www.wpd.se
Background map: © Lantmäteriet

Teckenförklaring


 Projektområde


Ytsubstrat Bottenhavet

 Sten, block och berggrund

 Fin sand

 Lera

 Sten och block

 Sand, grovsand, grus och sten

